

ТОКАРЧУК С. М.
РАЗРАБОТКА И СОЗДАНИЕ ГЕОПОРТАЛА:
МЕТОДИЧЕСКИЕ РЕКОМЕНДАЦИИ
[ЭЛЕКТРОННЫЙ РЕСУРС]
/ С. М. ТОКАРЧУК, Т. С. ПОЛЯЧОК //
БРЕСТСКИЙ ГОСУДАРСТВЕННЫЙ
УНИВЕРСИТЕТ ИМЕНИ А. С. ПУШКИНА. —
БРЕСТ, 2021. — РЕЖИМ
ДОСТУПА: [HTTPS://ARCG.IS/1QVSAp](https://arCG.is/1QVSAp)

Авторы

Токарчук Светлана Михайловна

доцент кафедры географии и природопользования факультета естествознания Брестского государственного университета имени А.С. Пушкина

Полячок Татьяна Сергеевна

студент кафедры географии и природопользования факультета естествознания Брестского государственного университета имени А.С. Пушкина

Введение

Содержание раздела

- Авторы
- Рецензенты
- Выходные данные
- Описание

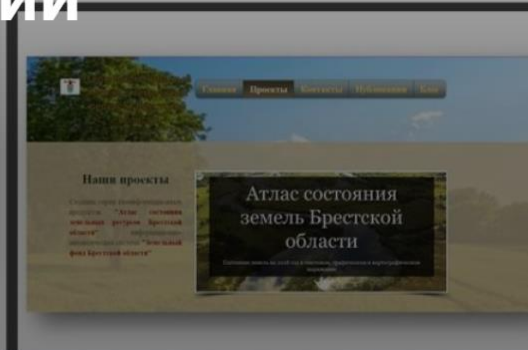
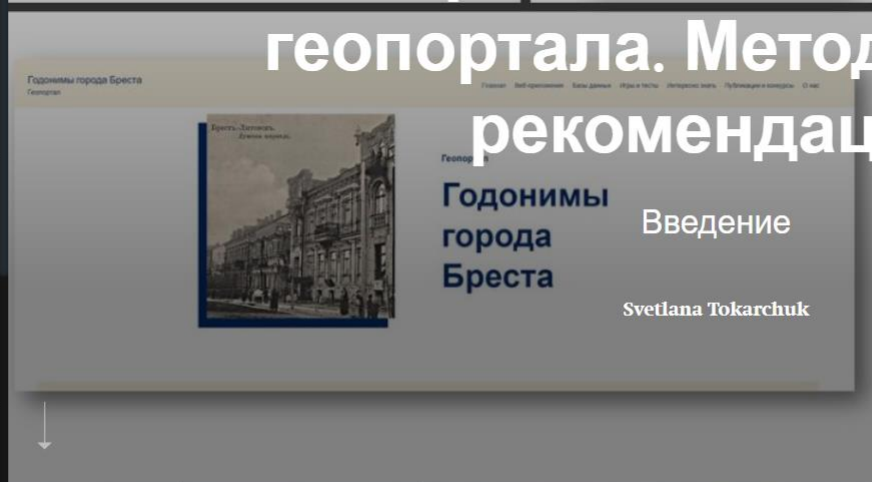

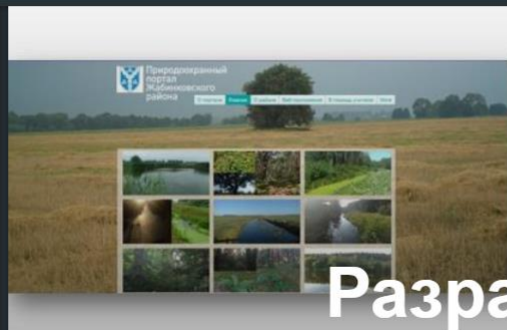
[Открыть раздел в отдельной вкладке](#)

Теоретико-методические основы разработки и создания геопорталов

Алгоритм создания геопортала (конструктор Wix.com)

Алгоритм создания геопортала (конструктор ArcGIS StoryMaps)

Примеры реализованных геопорталов (конструктор



Разработка и создание геопортала. Методические рекомендации

Введение

Теоретико-методические основы разработки и создания геопорталов

Содержание раздела




- Введение
- Систематизация геопространственной информации
- Геопорталы
- Методика создания геопортала

[Открыть раздел в отдельной вкладке](#)

Алгоритм создания геопортала (конструктор Wix.com)

Алгоритм создания геопортала (конструктор ArcGIS StoryMaps)

Примеры реализованных геопорталов (конструктор



Теоретико-методические основы разработки геопорталов

Разработка и создание геопортала: Методические рекомендации

Введение

Теоретико-методические основы
разработки и создания
геопорталов

Алгоритм создания геопортала
(конструктор Wix.com)

Содержание раздела

Начало работы

Создание сайта

Редактирование портала

[Открыть раздел в отдельной вкладке](#)

Алгоритм создания геопортала
(конструктор ArcGIS StoryMaps)

Примеры реализованных
геопорталов (конструктор
Wix.com)

Алгоритм создания геопортала (конструктор Wix.com)

СНИГ Конструктивной географии и ГИС

15 сентября 2021 г.

Начало работы

Создание сайта

Редактирование портала

Авторы

Введение

Теоретико-методические основы разработки и создания геопорталов

Алгоритм создания геопортала (конструктор Wix.com)

Алгоритм создания геопортала (конструктор ArcGIS StoryMaps)

Содержание раздела


[Начало работы](#)

[Создание портала](#)

[Редактирование портала](#)

[Открыть раздел в отдельной вкладке](#)

Примеры реализованных геопорталов (конструктор Wix.com)

 ArcGIS StoryMaps



Алгоритм создания геопортала (конструктор ArcGIS StoryMaps)

СНИГ Конструктивной географии и ГИС

18 сентября 2021 г.

[Начало работы](#)

[Создание сайта](#)

[Редактирование](#)

[Авторы](#)

Разработка и создание геопортала: Методические рекомендации

(конструктор Wix.com)

Алгоритм создания геопортала
(конструктор ArcGIS StoryMaps)

Примеры реализованных
геопорталов (конструктор
Wix.com)

Содержание раздела




- Природоохранный портал Жабинковского района
- Памятники природы Брестской области
- Несвиж туристический
- Туристско-краеведческий портал Кобринского района
- Мемориализация событий Великой Отечественной войны
- Геонформационный портал о земельных ресурсах Брестской области
- Органическое сельское хозяйство
- Туристическое агентство "Пикник"
- Международный день климата
- Годонимы города Бреста

[Открыть раздел в отдельной вкладке](#)

Примеры реализованных
геопорталов (конструктор ArcGIS

Геопорталы (конструктор Wix.com)

Карта-история   

Карта-история   

Дизайн этого сайта создан в конструкторе WIX.com. Создайте ваш сайт сегодня. [Создать сайт](#)



Природоохранный портал Жабинковского района

[О портале](#) [Главная](#) [О районе](#) [Веб-приложения](#) [В помощь учителям](#)



Природоохранный портал Жабинковского района

Авторы: Маевская А.Н., Токарчук С.М.

Год создания: 2019

Режим доступа:

<https://maevskayaanna.wixsite.com/zhabincadistrict>


[Открыть геопортал на отдельной странице](#)

Памятники природы Брестской области

Несвиж туристический




Туристско-краеведческий портал Кобринского района

Разработка и создание геопортала: Методические рекомендации

Карта-история   

разработки и создания геопорталов

Геопорталы (конструктор Story Maps Labs)

Карта-история   

Алгоритм создания геопортала (конструктор Wix.com)

 ArcGIS StoryMaps

Алгоритм создания геопортала (конструктор ArcGIS StoryMaps)



Годонимы города Бреста: общие особенности и опыт...

Режим доступа: <https://arcg.is/011yh5>
[Открыть в отдельной вкладке](#)

Примеры реализованных геопорталов (конструктор Wix.com)

Примеры реализованных геопорталов (конструктор ArcGIS StoryMaps)

Содержание раздела

Годонимы города Бреста

[Открыть раздел в отдельной вкладке](#)

Литература

<https://www.esri.com/en-us/arcgis/products/arcgis-storymaps/overview>

Разработка и создание геопортала: Методические рекомендации

геопорталов

Алгоритм создания геопортала (конструктор Wix.com)

Алгоритм создания геопортала (конструктор ArcGIS StoryMaps)

Примеры реализованных геопорталов (конструктор Wix.com)

Примеры реализованных геопорталов (конструктор ArcGIS StoryMaps)

Литература

Содержание раздела

Список использованных источников

Список авторских публикаций

[Открыть раздел в отдельной вкладке](#)



Литература

Разработка и создание геопортала: Методические рекомендации

